

## 21 Circuit du Poirier

5,2 km dont 2,1 km de route, balisé dans le sens des aiguilles d'une montre.

## 22 Circuit du Ruisseau de Guines

18 km dont 13,6 km de route, balisé dans le sens inverse des aiguilles d'une montre.

Par variante 1 : 12,6 km dont 9 km de route.  
Par variante 2 : 16,3 km dont 11,6 km de route.  
Par variantes 1 et 2 : 10,5 km dont 6,1 km de route.

## 23 Circuit des Diligences

11,6 km dont 6,1 km de route, balisé dans le sens des aiguilles d'une montre.

Par variante 1 : 4 km dont 2,2 km de route.  
Par variante 2 : 9,6 km dont 4,5 km de route.  
Par variantes 2 et 3 : 6,7 km dont 3,2 km de route.  
Par variante 3 : 8,2 km dont 4,5 km de route.  
Par variante 4 : 10,5 km dont 6,2 km de route.



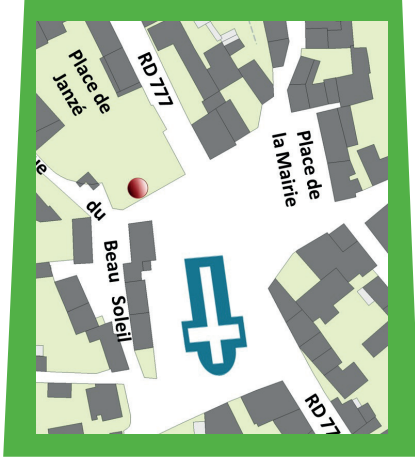
Domagné est connu pour être le siège de la Cidrierie Raison qui transforme 35 000 tonnes de pommes par an (non ouverte à la visite). Une autre curiosité vaut le détour : la Promenade des Miniatures (accès libre et gratuit). Découvrez les monuments miniatures réalisés par Henri Chesnais, un artiste local : Le Mont Saint Michel, le Parlement de Bretagne, le Château de Châteaugiron... Poursuivez votre pause au nouveau parc de loisirs du Poirier : plan d'eau, tables de pique-nique, jeux pour enfants...



Eglise de Louvigné-de-Bais



Les carrières Pigeon sont implantées sur la commune de Louvigné-de-Bais depuis 1948. Microgranite et corréenne (pierre grise) sont extraits de cette immense carrière qui emploie 57 salariés et alimente la plupart des chantiers à 50 km à la ronde.  
L'église Saint Patern, modèle-type des édifices paroissiaux de Haute-Bretagne sous l'ancien-régime, est d'origine romane (XI<sup>ème</sup> siècle) dont il ne subsiste qu'une ancienne chapelle seigneuriale bordant le chœur au septentrion. Elle a été reconstruite au XVI<sup>ème</sup> siècle en style gothique flamboyant puis agrandie au XVIII<sup>ème</sup>. Ne pas manquer les vitraux des XV<sup>ème</sup> et XVI<sup>ème</sup> classés MH.



N 48.047952 - W 1.331693

**DÉPART du circuit N°23 :**  
**Place de l'église 35680 Louvigné-de-Bais**

COMMUNES  
**DOMAGNE**  
**LOUVIGNÉ-DE-**  
**BAIS**

# FICHE RANDO' N°9



21  
22  
23

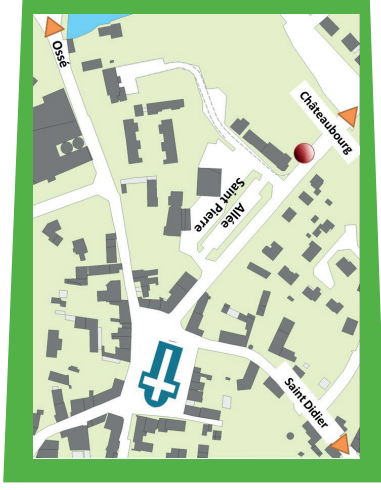
**VITRÉ**  
COMMUNAUTE



Les miniatures de Domagné

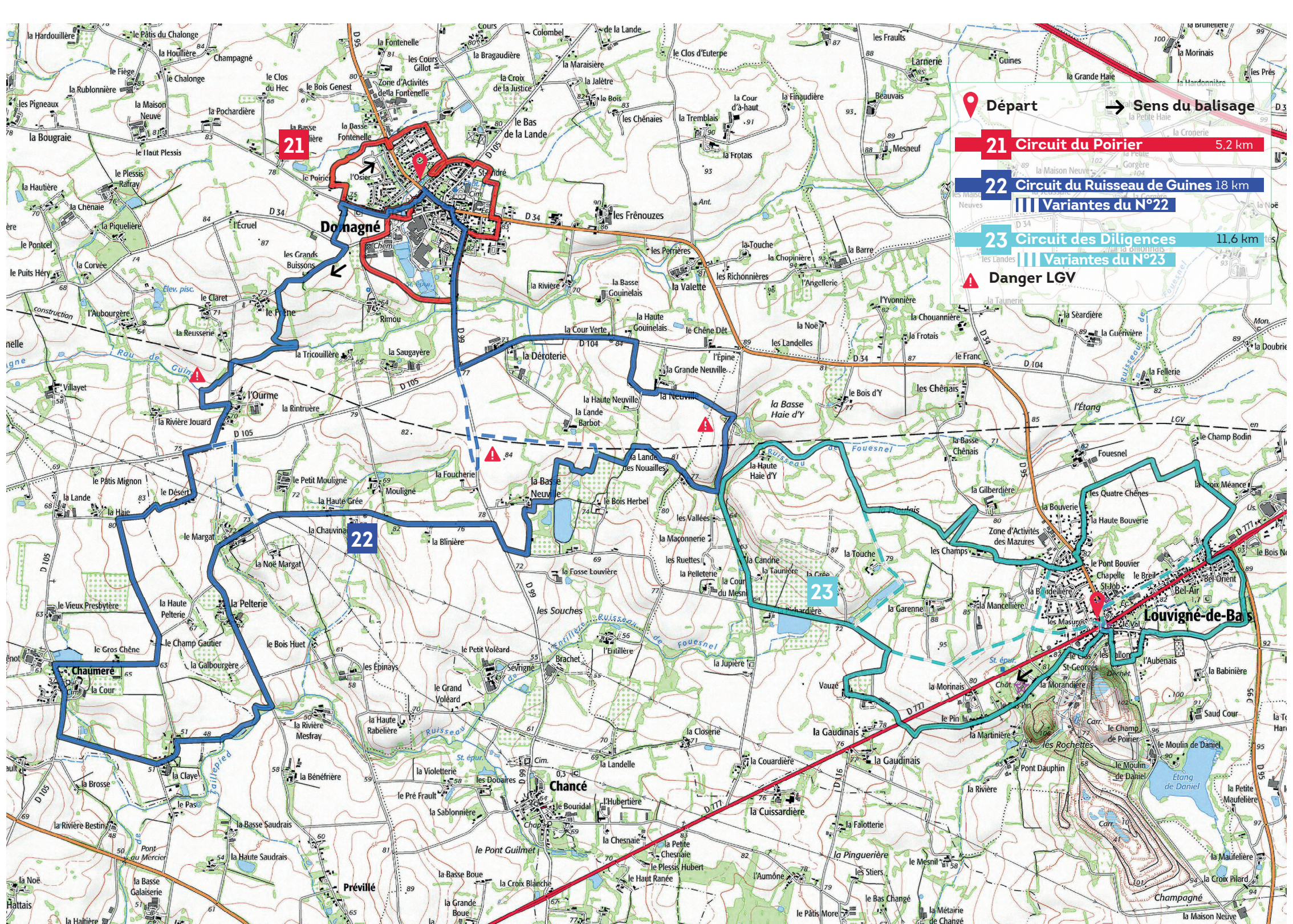
Domagné est connu pour être le siège de la Cidrierie Raison qui transforme 35 000 tonnes de pommes par an (non ouverte à la visite). Une autre curiosité vaut le détour : la Promenade des Miniatures (accès libre et gratuit). Découvrez les monuments miniatures réalisés par Henri Chesnais, un artiste local : Le Mont Saint Michel, le Parlement de Bretagne, le Château de Châteaugiron... Poursuivez votre pause au nouveau parc de loisirs du Poirier : plan d'eau, tables de pique-nique, jeux pour enfants...

PAUSE  
NATURE



N 48.074148 - W 1.39697

**DÉPART des circuits N°21, 22 :** Rue Saint-Pierre  
(route de Châteaubourg-d'arrière la boulangerie)  
**Parking du centre commercial 35113 Domagné**



**Départ** → **Sens du balisage**

**21** **Circuit du Poirier** 5,2 km

**22** **Circuit du Ruisseau de Guines** 18 km

III **Variante du N°22**

**23** **Circuit des Diligences** 11,6 km

III **Variante du N°23**

**⚠ Danger LGV**