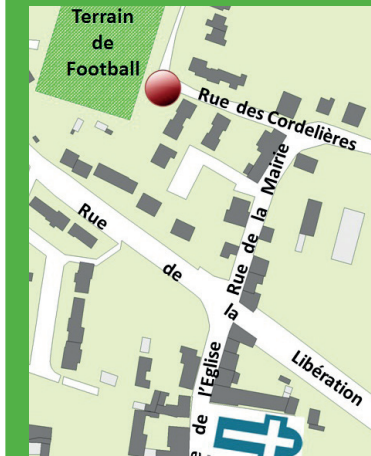


## **DÉPART des Circuits N°51, 53 :**

**Terrain de sports 35210 Princé**

N 48.218597 ; W 1.08891

*Le relief mouvementé a modelé une campagne pittoresque au bâti rural construit en granit. Au Haut-Montaudin, vous observerez des gros blocs de quartz blanc enchâssés dans les talus ou posés au milieu des champs. Tels des mégalithes, ils dominent le paysage alentour. On trouve des blocs similaires à Montautour.*



### **51 Circuit de la Maillardière**

5 km, dont 1,8 km de route, balisé dans le sens des aiguilles d'une montre.

### **53 Circuit du Jeu de Paume**

9,2 km, dont 6 km de route, balisé dans le sens des aiguilles d'une montre.

Par variante : 9,5 km dont 5,5 km de route.

## **DÉPART du Circuit**

**N°52 : L'hôtellerie**

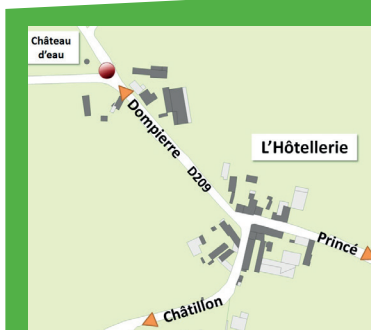
**35210 Princé**

N 48.222933 ; W 1.119241

### **52 Circuit des fours à pain**

9,3 km dont 4,1 km de route balisé dans le sens inverse des aiguilles d'une montre.

**On peut observer les fours à pain aux Ecruaux, aux Aunays, à la Beugerie ainsi qu'au Crossot.**



**39** et **40**

Voir fiche 16.

Liaisons vers Châtillon et Montautour

COMMUNES  
**CHÂTILLON-EN-  
VENDELAIS  
MONTAOUR  
PRINCÉ**

# **FICHE RANDO' N°17**



© M. Duillet



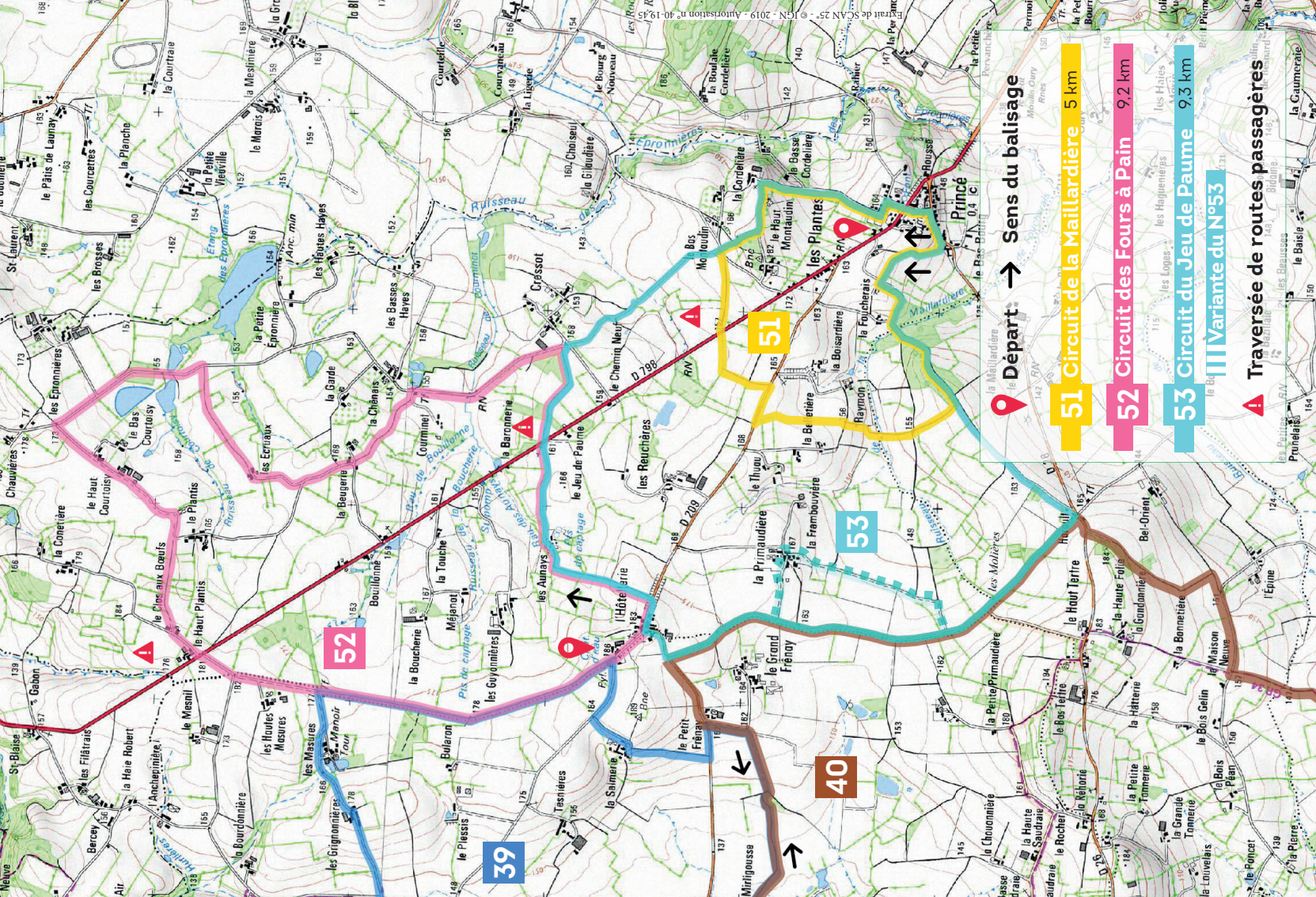
**51**

**52**

**53**

L'EFFET  
**VITRÉ**

**VITRÉ**  
COMMUNAUTÉ



Depart: → Sens du balisage



51 Circuit de la Maillardière 5 km

52 Circuit des Fours à Pain 9.2 km

53 Circuit du Jeu de Paume 9.3 km

III Variante du N°53

▲ Traversée de routes passagères